DICRIM

Document d'**I**nformation **C**ommunal sur les **R**isques **M**ajeurs

Les bons réflexes à adopter

DOCUMENT À CONSERVER

SAUBENS
LE BIEN VIVRE ENSEMBLE

ÉDITION
DÉCEMBRE 2025

Edito

Le risque fait partie intégrante de notre quotidien. En tant qu'autorité locale, notre mission est de déployer tous les efforts possibles pour garantir votre sécurité et celle de notre communauté. Toutefois, les événements récents nous rappellent avec force combien nous devons rester humbles face à la puissance dévastatrice de certains phénomènes naturels et technologiques.

La meilleure prévention repose sur la connaissance et la conscience des risques. Ce guide que nous vous proposons se veut un outil simple mais crucial, destiné à vous sensibiliser aux divers risques auxquels nous pouvons être confrontés. Qu'il s'agisse de catastrophes naturelles comme les tempêtes, les inondations ou de risques technologiques, il est essentiel de comprendre leurs conséquences potentielles.

Nous vous fournirons également des mesures concrètes et pratiques pour vous en protéger. Chaque geste compte et ensemble, nous pouvons renforcer notre résilience face à ces menaces. Votre vigilance et votre préparation sont nos meilleurs atouts pour minimiser les impacts de ces risques et assurer la sécurité de tous.

Merci de votre attention et de votre engagement à nos côtés.

Jean-Marc BERGIA,
Maire de Saubens

Sommaire

Qui fait quoi ?	3
Risque rupture de barrage	4 & 5
Risque inondation	6 & 7
Risques météorologiques	8 & 9
Risque mouvement de terrain	10 & 11
Risques terroristes	12 & 13
Risques sanitaires	14 & 15
Risque de transport de matière dangereuse	16
Risque industriel	17
Risque nucléaire	18
Risque Radon	19
Que Faire après l'Évènement ?	20
Votre aide-mémoire (à remplir)	21
Le plan familial de mise en sûreté	22
" Je prépare mon kit d'urgence "	23
Coordonnées utiles	24

Qu’est ce que le DICRIM ?

Le **D**ocument d’**I**nformation **C**ommunal sur les **RI**sques **M**ajeurs (**DICRIM**) qui a pour objectif de sensibiliser et préparer les Saubenois face à une situation de crise pouvant toucher notre commune :

- **En mettant en place les mesures** de prévention, de protection, de sauvegarde et d’alerte,
- **En donnant les consignes de sécurité** à appliquer pour vous protéger et protéger les autres.

Le **P**lan **C**ommunal de **S**auvegarde (**PCS**) est un outil opérationnel qui a pour objectif d’aider le maire à assurer la protection des Saubenois en cas de crise :

- **En anticipant** les risques identifiés sur la commune,
- **En organisant la réponse** de la commune en cas d’événement majeur auprès des autorités de l’État,
- **En coordonnant** les actions des différents acteurs locaux,
- **En informant** les Saubenois avant, pendant et après la crise.

Qui fait quoi ?

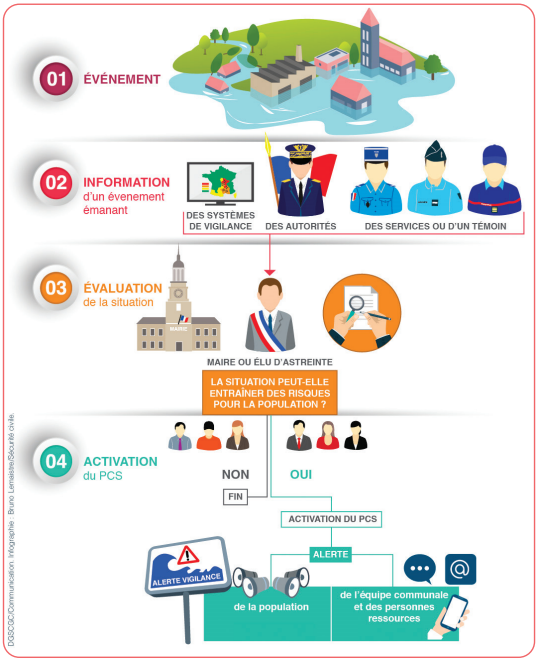

Les alertes

Les différents types d’alerte :

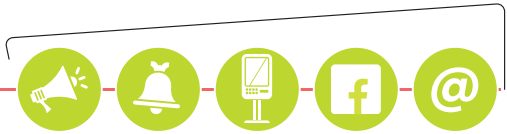

Mégaphones, cloches, messages sur les panneaux lumineux, borne tactile, réseaux sociaux, application mobile de type intramuros®.

Un courrier électronique sera envoyé à la liste des abonnés Saubenois inscrits.

RISQUE RUPTURE DE BARRAGE

Définition

Une rupture de barrage entraîne la formation d'une onde de submersion se traduisant par une élévation brutale du niveau de l'eau à l'aval.

La commune de Saubens

Saubens est concernée par le risque de rupture du barrage de Cap de Long situé dans le département des Hautes-Pyrénées dont la rupture conduirait à une vague de submersion d'environ **7 m** de hauteur et dont le temps d'arrivée est estimé à **7 h 50.**
Le risque de rupture brusque et imprévue est extrêmement faible.

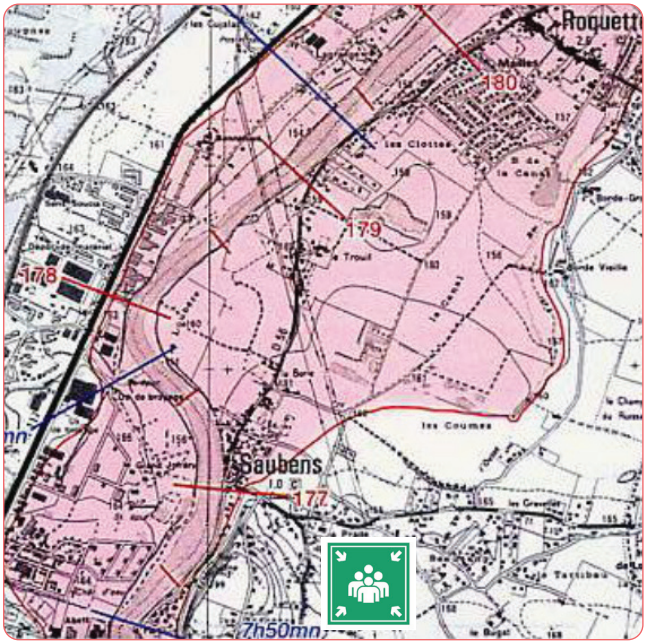

Scannez le QR code pour télécharger la carte !

Les zones concernées

Point de ralliement

- Stade.

Les bons réflexes face au risque...

AVANT

Organisation et anticipation

- Renseignez-vous sur les points hauts communaux et les l'abri de la montée des eaux.
- Mettez les produits toxiques et les documents officiels à l'abri de la montée des eaux.
- Coupez les réseaux d'énergies (électricité et gaz)
- Faite une réserve d'eau potable et de produits alimentaires.
- Préparez votre kit d'urgence (p.23).
- Anticipez en préparant votre plan familial de mise en sûreté (voir p.22).

PENDANT

Mise à l'abri

- Informez-vous de l'évolution de la montée des eaux et du niveau de vigilance :
  - Radio : Sud Radio 101.4 , France Inter 87.9, France Info 105.5
  - tél. : application mobile de type intramuros®
  - internet : www.vigicrues.écologie.gouv.fr
- Conformez-vous aux directives des services de la mairie et des services de secours.
- Gagnez le plus rapidement possible le point de ralliement :
  - Le stade avec votre kit d'urgence.
- Aidez vos voisins vulnérables si besoin.
- Évitez de vous engager sur une route inondée
- Laissez vos enfants à l'école, l'équipe éducative veille sur eux.

APRÈS

Respect des consignes

- Attendez l'ordre des autorités pour regagner votre domicile.
- Videz rapidement de leurs eaux les locaux inondés.
- Nettoyez, aérez et désinfectez les pièces inondées.

RISQUE INONDATION

Définition

Une inondation est une submersion plus ou moins rapide d'une zone habituellement hors d'eau, avec des hauteurs d'eau et des vitesses de courant parfois supérieures à la normale. Elle est due à une augmentation du débit d'un cours d'eau provoquée par des pluies importantes et durables.

La commune de Saubens

Saubens est concernée par un risque d'inondation par débordement de la Garonne, de l'Ousse et du Haumont.
Des aménagements (renforcement des berges de la Garonne) ont été réalisés.
La création de bassins de rétention sur l'Ousse et le Haumont permettent de mieux réguler ces 2 cours d'eau. Par ailleurs, notre **P**lan **L**ocal d'**U**rbanisme (**PLU**)intègre désormais ces zones à risque en interdisant toute construction dans ces secteurs.

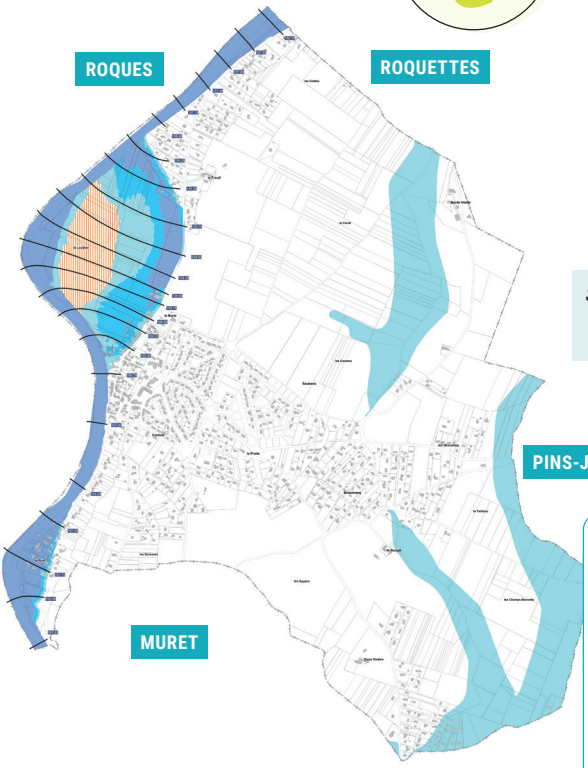

Scannez le QR code pour télécharger la carte !

Les bons réflexes face au risque...

AVANT

Organisation et anticipation

- Prévoyez les dispositifs de protection à installer (batardeaux, matériel pour surélever les meubles).
- Mettez les produits toxiques et les documents officiels à l'abri de la montée des eaux.
- Coupez les réseaux d'énergies (électricité et gaz).
- Faites une réserve d'eau potable et de produits alimentaires.
- Préparez votre kit d'urgence (p.23).
- Anticipez en préparant votre plan familial de mise en sûreté (voir p.22).

PENDANT

Mise à l'abri

- Informez-vous de l'évolution de la montée des eaux et du niveau de vigilance :
  - Radio : Sud Radio 101.4 , France Inter 87.9, France Info 105.5
  - tél. : application mobile de type intramuros®
  - internet : www.vigicrues.écologie.gouv.fr
- Conformez-vous aux directives des services de la mairie et des services de secours.
- Refugiez-vous sur un point haut (étages, collines).
- Signalez votre présence et attendez les secours ou l'ordre d'évacuation.
- Évitez de vous engager sur une route inondée.
- Laissez les enfants à l'école, l'équipe éducative veille sur eux.

APRÈS

Respect des consignes

- Attendez l'ordre des autorités pour regagner votre domicile.
- Videz rapidement de leurs eaux les locaux inondés.
- Nettoyez, aérez et désinfectez les pièces inondées.

RISQUES MÉTÉOROLOGIQUES

Définition

Les différents phénomènes météorologiques peuvent entraîner un risque tel que :
La tempête, avec des vents violents.
L'orage, avec des pluies intenses.
La canicule, avec de fortes chaleurs sur une longue période.
Le grand froid, avec du verglas et parfois de la neige.

La commune de Saubens

Les mesures prises :

- Alerte et information de la population via panneaux lumineux, borne tactile, réseaux sociaux, flash météo, application mobile de type intramuros®, …
- Mise en sécurité des zones impactées
- Prise en charge des personnes à évacuer.

Les 4 niveaux de vigilance météorologiques :

Pas de vigilance particulière	Soyez attentif Attention si vous pratiquez des activités extérieures	Soyez très vigilant Des phénomènes dangereux sont prévus	Une vigilance absolue s'impose Des phénomènes dangereux d'intensité exceptionnelle sont prévus

Pour en savoir plus : *Vigilance Météo France*

Pour en savoir plus : *Vigicrues*

Les bons réflexes face au risque...

TEMPÊTE

- Évitez les déplacements. Fermez les portes, fenêtres et volets.
- Restez à l'intérieur des bâtiments en dur.
- Écoutez la Radio.
- Limitez votre vitesse sur route.
- Rentrez tous les objets susceptibles d'être emportés.
- Éloignez-vous des fils électriques tombés au sol.
- Coupez ou faites couper les branches ou les arbres tombés.
- En cas de dégât, faites l'inventaire des dommages et déclarez le sinistre auprès de votre assureur.



CANICULE

- Isolez votre habitation aux fortes chaleurs.
- Inscrivez-vous sur le registre nominatif auprès de la mairie.
- Évitez de sortir.
- Restez au frais chez vous ou dans les locaux mis à disposition.
- Hydratez-vous avec de l'eau sans attendre d'avoir soif.
- Utilisez un brumisateur.
- Privilégiez les activités douces.

GRAND FROID

- Faites vérifier votre chaudière et les chauffages avant l'hiver.
- Protégez les installations contre le gel.
- Renseignez-vous sur les conditions de circulation.
- Dégagez le trottoir devant votre habitation.
- En cas de dégâts, faites l'inventaire des dommages et déclarez le sinistre auprès de votre assureur.

SÉCHERESSE

- Choisissez des plantes résistantes à la sécheresse pour votre jardin.
- Appliquez du paillis.
- Installez des collecteurs d'eau de pluie.
- Respectez les consignes données par la préfecture.
- Réduisez votre consommation d'eau domestique hors eau potable.
- Évaluez les dommages causés sur votre maison.

RISQUE MOUVEMENT DE TERRAIN

Définition

Les mouvements de terrain sont des déplacements, plus ou moins brutaux du sol ou du sous-sol, d'origine naturelle ou causés par l'homme.

La commune de Saubens

Saubens est exposée à **ces 3 risques de mouvement de terrain :**

- Retrait-gonflement des sols argileux (notamment en période de sécheresse)
- Glissements de terrain,
- Érosion des berges le long de la Garonne.

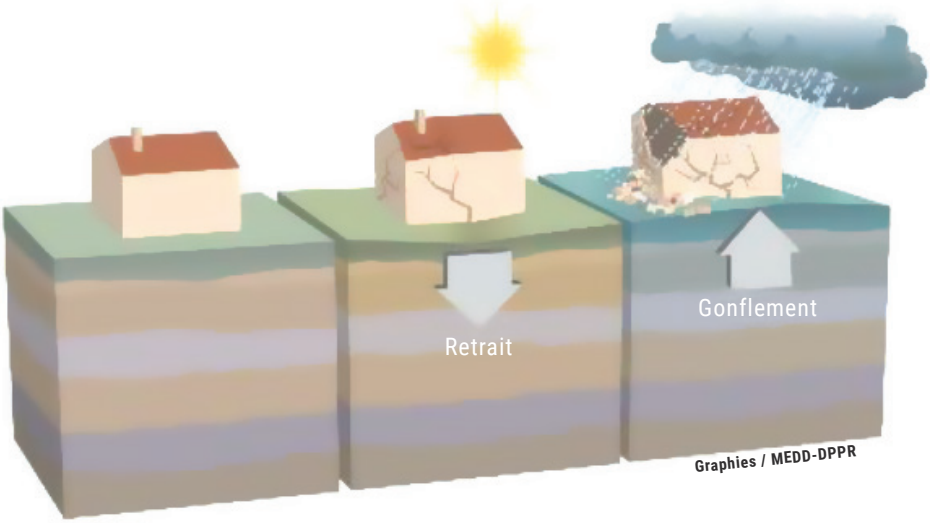

Graphies / MEDD-DPPR

Mesures mises en place par la commune :

- Prise en compte du risque mouvement de terrain dans le **P**lan **L**ocal d'**U**rbanisme (**PLU**).

Les bons réflexes face au risque...

AVANT

Organisation et anticipation

- Renseignez-vous sur la situation géologique du terrain avant toute construction ou extension de bâtiment.
- Vérifiez régulièrement l'état des fondations, murs, fissures éventuelles.
- Évitez les travaux pouvant fragiliser les sols dans les zones sensibles.

PENDANT

Mise à l'abri

- Éloignez-vous immédiatement d'une zone présentant des fissures inhabituelles, un affaiblissement, un écoulement boueux ou un bruit inhabituel provenant du sol.
- Évitez de vous engager sur un chemin ou une route potentiellement instable.

APRÈS

Respect des consignes

- Attendez l'ordre des autorités pour regagner votre domicile.
- Videz rapidement les locaux de leurs boues.
- Nettoyez, aérez et désinfectez les locaux.
- Assurez-vous auprès de la mairie que l'eau est potable.
- Attendez la mise hors d'eau de la fosse septique avant de la faire fonctionner.
- En cas de dégât, faites l'inventaire des dommages et déclarez le sinistre auprès de votre assureur.

RISQUES TERRORISTES

Définition

Le risque terroriste est un acte de violence commis dans le but de créer un climat d'insécurité.

Il peut prendre plusieurs formes telles que :
fusillade, prise d'otages, explosion, destruction d'infrastructures, cyberattaque.

La commune de Saubens

Saubens est concernée par la mise en œuvre du plan Vigipirate pour :

- La protection de ses installations, de ses infrastructures et de ses réseaux.
- La continuité des services publics dont elle est responsable.
- La protection de ses agents.
- La protection des écoles et des agents territoriaux.
- La sécurité des rassemblements culturels, sportifs ou festifs qu'elle organise ou qu'elle accueille.

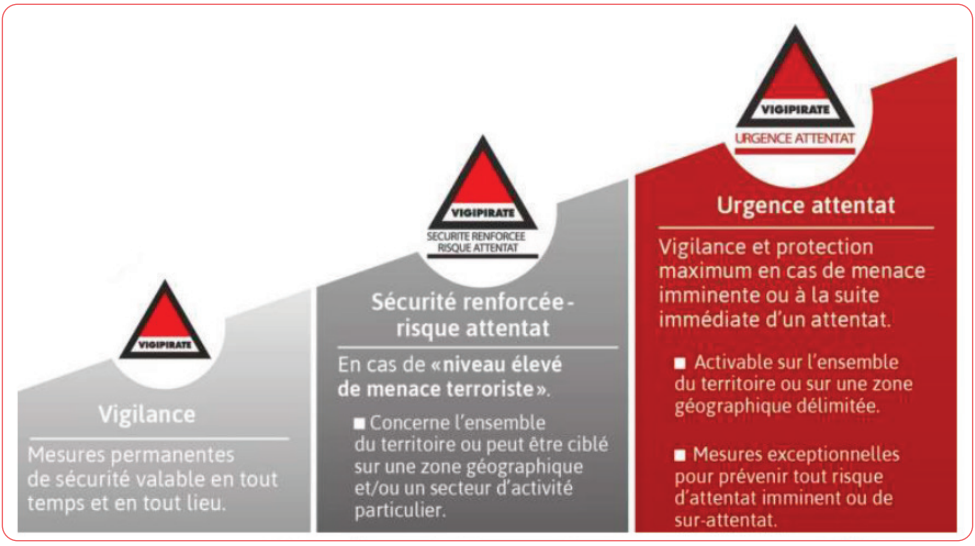

Les bons réflexes face au risque...

PREMIER MINISTRE
Liberté
Égalité
Fraternité

Réagir en cas d'attaque

1. S'ÉCHAPPER



ÊTES-VOUS CERTAIN DE POUVOIR VOUS ÉCHAPPER SANS RISQUE ?

SI OUI

- Laissez toutes vos affaires sur place.
- Courbez-vous.
- Prenez la sortie la moins exposée.
- Utilisez un itinéraire connu.
- Aidez les autres personnes à s'échapper.
- Prévenez / alertez les personnes.
- Évitez les mouvements de panique.
- Facilitez l'intervention des forces de sécurité intérieur et services de secours.

2. SE CACHER

SI NON ENFERMEZ-VOUS ET BARRICADEZ-VOUS

- Enfermez-vous et barricadez-vous
- Éloignez-vous de la fenêtre
- Mettez les portables sur silencieux et décrochez les téléphones fixes
- Rassurez vos collègues
- Restez le plus silencieux et discret possible

3. ALERTER

UNE FOIS CACHÉ ET EN SÉCURITÉ, APPELEZ LES SECOURS

Où ? : Donnez votre position mais également celle de vos agresseurs.

Quoi ? : Nature de l'attaque (explosion, fusillade, attaque à l'arme blanche...)

Qui ? : Nombre d'assaillants, description physique et attitude, estimation du nombre de personnes blessées ou cachées. Comment se comportent-ils ? Regardent-ils la télé ? Quels moyens de communication ont-ils ? Restez en ligne !

4. RÉSISTER

SI SE CACHER OU ÉVACUER EST IMPOSSIBLE, ET SI VOTRE VIE EST EN DANGER

- Tentez de neutraliser le terroriste à plusieurs.
- Distrayez l'adversaire (criez).
- Protégez-vous avec un bouclier de fortune (sac, vêtement enroulé autour de l'avant bras).

VIGIPIRATE

FAIRE FACE ENSEMBLE

RISQUES SANITAIRES

Définition

Le risque sanitaire correspond à une exposition humaine ou animale à une source de contamination.

Il dépend de :
La nature et la toxicité du contaminan.
La durée et l'intensité de l'exposition.
La sensibilité de la population exposée.

La commune de Saubens

Les mesures prises :

- Maintien des services organisés par la municipalité.
- Le **C**entre **C**ommunal d'**A**ction **S**ociale (**CCAS**) s'assurera que les services d'aide aux personnes en difficulté sont maintenus, et prévoit éventuellement l'intérim en cas de nécessité.

Le saviez-vous ?

Le moustique tigre est un vecteur potentiel de maladies.

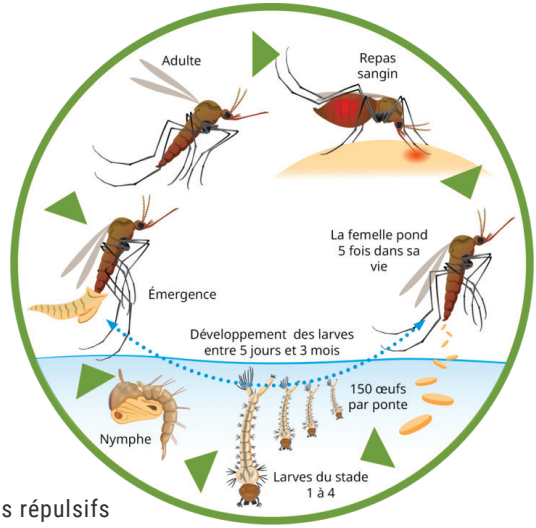

Moyens de prévention

- Surveillez les lieux de ponte.
- Supprimez les eaux stagnantes.
- Installez des moustiquaires.
- Utilisez des produits et/ou des plantes répulsifs
- Portez des vêtements amples, larges, ...

Les bons réflexes face au risque...

AVANT

Organisation et anticipation

- Tenez-vous informé des consignes officielles et des campagnes de prévention.
- Vérifiez la mise à jour de vos vaccins.
- Prévoyez un stock de produits d'hygiène (savon, mouchoirs, solution hydroalcoolique, masques...).

PENDANT

Si l'un de vos proches est malade et/ou si vous êtes malade

- Appliquez les gestes barrières.
- Évitez les contacts avec les personnes malades.
- Contactez votre médecin traitant ou appelez le 15 en cas d'urgence.
- Respectez les consignes d'isolement en cas d'infection.
- Aérez régulièrement le logement.

APRÈS

Les bons réflexes à poursuivre

- Maintenez une bonne hygiène quotidienne.
- Participez aux campagnes de vaccination si recommandées.
- Signalez toute situation inhabituelle à votre médecin.

RISQUE DE TRANSPORT DE MATIÈRE DANGEREUSE

Définition

Le risque **T**ransport de **M**archandises **D**angereuses (**TMD**) concerne les accidents survenant lors du transport de ces marchandises, que ce soit par route, rail, voie fluviale ou canalisations.
Il se distingue en deux types :
Risque fixe : lié aux canalisations (similaire aux installations classées).
Risque mobile : lié aux transports routiers, ferroviaires et fluviaux, soumis à une réglementation spécifique.

Nature de produits :

- Inflammables, toxiques, explosifs, corrosifs ou Radioactifs.

Nature des risques :

- Un risque pour la santé, notamment par contact cutané ou par ingestion.
- Une pollution des sols ou une pollution aquatique.

Les bons réflexes face au risque...

AVANT

PENDANT

APRÈS

Organisation et anticipation

- Identifiez les panneaux ou pictogrammes apposés pour connaître les risques générés.

Mise à l'abri

- Si vous êtes témoin d'un accident, protégez les lieux en balisant pour éviter un suraccident.
- Alertez les pompiers (18), la gendarmerie (17).
- En cas de fuite de produit, éloignez-vous.
- Quittez la zone de l'accident.
- Rejoignez le bâtiment le plus proche et restez confiné.

Respect des consignes

- Si vous vous êtes mis à l'abri dans un bâtiment,
- Aérez le local uniquement après la fin de l'alerte.

RISQUE INDUSTRIEL

Définition

Un **risque industriel majeur** est un accident survenant sur un site industriel et provoquant des **conséquences graves et immédiates** pour les travailleurs, les riverains, les biens ou l'environnement.

La commune de Saubens

Saubens n'est pas située dans le périmètre d'un site SEVESO* seuil haut.
Parmi les **I**nstallations **C**lassées pour la **P**rotection de l'**E**nvironnement (**ICPE**) les plus proches, on trouve notamment l'entreprise CHIMIREC située à Muret.

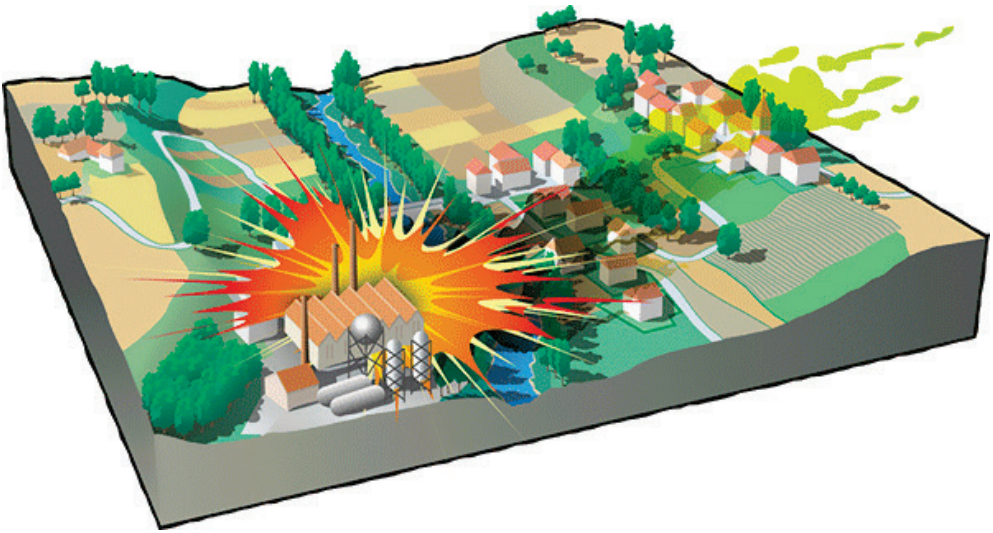

* Un **site SEVESO** est une installation industrielle qui stocke ou utilise des substances dangereuses en quantités importantes et qui, pour cette raison, est soumise à une réglementation stricte visant à **prévenir les accidents majeurs** et à **protéger les populations et l'environnement**.

RISQUE NUCLÉAIRE

Définition

Le risque nucléaire correspond à la possibilité d'un accident entraînant un rejet d'éléments Radioactifs hors des conteneurs et enceintes prévus pour les confiner.

Le département de la Haute-Garonne

Le département ne compte aucune centrale nucléaire. La plus proche, Golfech (Tarn-et-Garonne), se trouve à **82 km** de Saubens. En cas d'accident, le principal risque serait l'arrivée d'un **nuage Radioactif**, avec des retombées d'iode Radioactif.

Quand ?

Lors de **transports**, **usages médicaux ou industriels** de sources Radioactives, ou en cas d'**accident nucléaire**, conduisant éventuellement à la contamination de l'air, des sols et de l'eau.

Les bons réflexes face au risque...

AVANT

Anticipation

- Informez-vous sur les risques et les consignes.
- Apprenez à connaître le signal d'alerte.
- Préparez le kit d'urgence (voir p23).
- Identifiez le lieu de confinement le plus proche.

PENDANT

Action

- Confinez-vous dans le bâtiment le plus proche.

En cas d'irradiation

- Privilégiez les soins des blessures urgentes.

En cas de contamination

- Suivez les consignes officielles.

APRÈS

Retour

- Respectez les recommandations sur la consommation d'eau et des aliments frais.
- Retirez les vêtements potentiellement contaminés.
- Lavez-vous soigneusement et changez de vêtements.
- Tenez-vous informé via les sources officielles.
- Évitez de diffuser des rumeurs ou des informations non vérifiées.

Définition

Le radon est un gaz Radioactif d'origine naturelle, **inodore, incolore et inerte** provenant des sols granitiques et volcaniques.

La commune de Saubens

Saubens n'est pas concernée par le risque Radon eu égard à un risque faible.

Voies de pénétration du radon dans un bâtiment

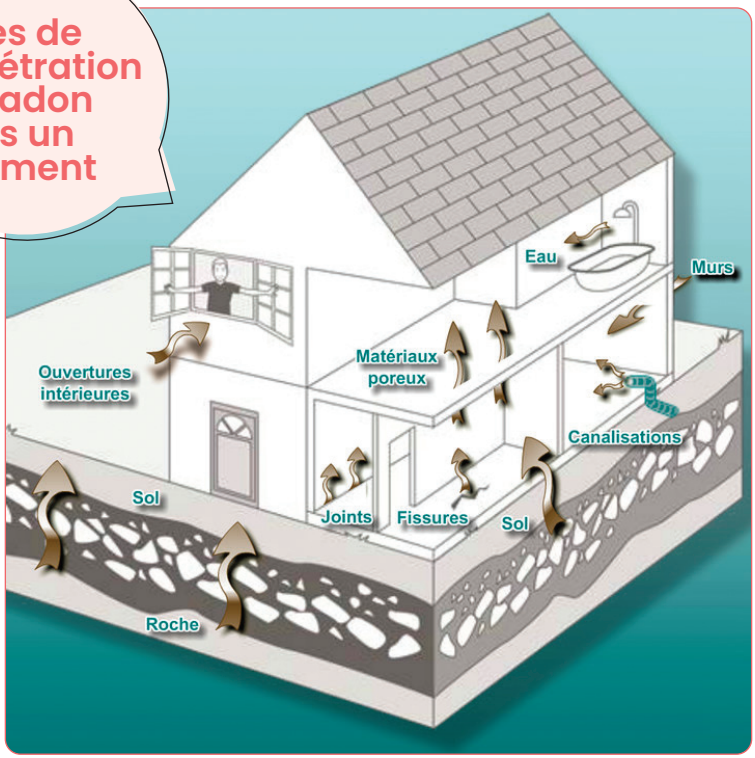

Que Faire après l'Évènement ?

Pour vous :

Consignes à suivre pour effectuer vos démarches d'indemnisation à la suite d'une catastrophe.

ASSUREUR

Je prends contact avec mon assureur.

Je prends des photos des dégâts matériels.

Je ne jette rien avant le passage de l'expert.

Je déclare le sinistre à mon assureur dans les plus brefs délais (par lettre recommandée avec AR).

En cas d'état de catastrophe naturelle déclaré, j'ai 10 jours après sa publication au Journal Officiel pour déclarer à mon assurance les dommages matériels liés à cet évènement.

Mon assureur me versera l'indemnité dans un délai de 3 mois à compter de la déclaration de sinistre.

Pour la mairie

Procédure de demande de reconnaissance de l'état de catastrophe naturelle (CATNAT).

La Mairie reçoit l'état des dommages, puis dépose un dossier pour la reconnaissance de l'état de catastrophe naturelle. →

LA PRÉFECTURE enregistre la demande et la transmet. →

UNE COMMISSION INTERMINISTERIELLE examine la demande. →

L'ARRÊTÉ de reconnaissance de l'état de catastrophe naturelle est publié au Journal Officiel.

Votre aide mémoire (à remplir)

Contacts d'urgence

- **SAMU 15**
- **Gendarmerie 17**
- **Pompiers 18**
- **Urgence 112 ou 114**
  (Personnes malentendantes)

Numéros utiles

- Ecole : .....
- Médecin : .....
- Urgence électricité : .....
- Urgence gaz n° vert : .....
- Service des eaux : .....

Numéros des proches

- Nom : ..... Tél. .....
- Nom : ..... Tél. .....
- Nom : ..... Tél. .....
- Nom : ..... Tél. .....
- Nom : ..... Tél. .....

Fréquences Radios

- France Info : **105.5 FM**
- France Inter : **87.9 FM**
- Sud Radio: **101.4 FM**

Autres fréquences Radios

- Autre : ..... FM
- Autre : ..... FM
- Autre ..... FM

Localisation des réseaux

- **Electricité**
  Localisation du compteur électrique :.....
  Procédure pour couper toute l'électricité : .....
- **Gaz/Fioul**
  Localisation de la vanne d'arrivée de Gaz/Fioul : .....
  Procédure pour couper le Gaz/Fioul : .....
- **Eau**
  Localisation du robinet général d'arrivée d'eau :.....
  Procédure pour couper l'eau : .....

Lieu de refuge dans la maison ou sur la commune

- En cas de rupture de barrage : **Stade** .....
- En cas d'inondation :.....
- En cas de tempête : .....
- En cas de : .....

.....

Le plan familial de mise en sûreté

QU'EST-CE QU'UN PLAN FAMILIAL DE MISE EN SÛRETÉ (PFMS) ?

C'est un document essentiel qui recense les risques, les consignes à suivre, les numéros d'urgence et les procédures à mettre en place au niveau familial.

Pourquoi devriez-vous en réaliser un ?

Il est crucial de réaliser un tel plan car la préparation à la gestion de crise est une responsabilité partagée entre les pouvoirs publics et les citoyens.
Un **PFMS** permet de mieux surmonter les catastrophes et de se protéger efficacement.

Établir un plan d'évacuation pour la famille.

- Consignez et regroupez les affaires indispensables en cas de crise (le kit d'urgence).
- Fixez les procédures spécifiques avec les membres de la famille.

Ces étapes permettent de se préparer efficacement à une situation d'urgence et d'assurer la sécurité de tous les membres de la famille.

« Je prépare mon kit d'urgence »

À vérifier 1 fois par an
et à **réapprovisionner** en cas d'utilisation

RÉPUBLIQUE FRANÇAISE
Liberté
Égalité
Fraternité

Votre kit d'urgence 72 h

Coupures d'électricité, de gaz et d'eau courante, routes impraticables... lorsqu'une catastrophe majeure survient, les premières 72 heures sont souvent les plus éprouvantes. Ce kit préparé à l'avance vous permettra de rester chez vous plus sereinement dans l'attente des secours. Il vous sera aussi très utile en cas de départ précipité.

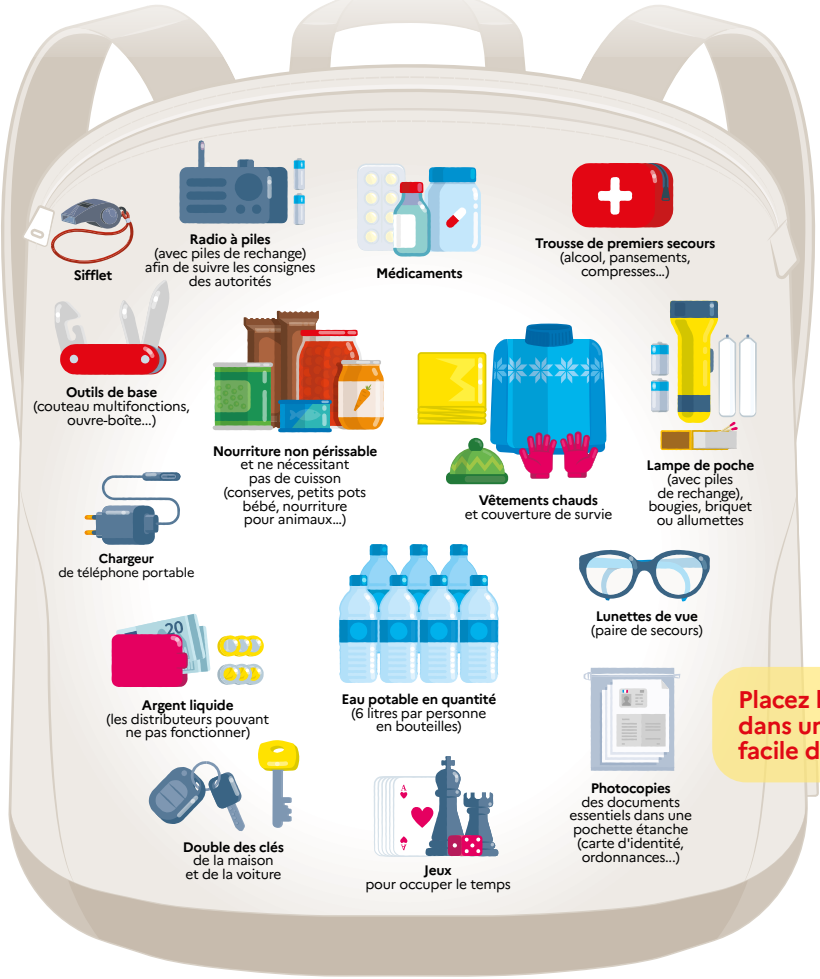

Placez le sac dans un endroit facile d'accès !

© Illustration : Antoine Dagan - CITIZENPRESS

DICRIM

Document d'**I**nformation **C**ommunal sur les **R**isques **M**ajeurs

Les coordonnées utiles

Les documents d'urgence

PCS (**P**lan de **C**ommunal de **S**auvegarde)
DICRIM (**D**ocument d'**I**nformation **C**ommunal sur les **RI**sques **M**ajeurs)

Les numéros d'urgence

SAMU : **15** ou **114** (personnes sourdes et malentendantes)
POMPIERS : **18**
POLICE SECOURS : **17** ou **112**
GENDARMERIE : **17**
GAZ (GRDF dépannage) : **08 00 47 33 33**
ÉLECTRICITÉ (ENEDIS dépannage) : **09 72 67 50 31**
EAU POTABLE & ASSAINISSEMENT (SIVOM SAGe) : **05 62 11 73 60**
PRÉFECTURE Haute-Garonne : **08 20 10 01 10**
Mairie : **05 61 56 89 75**
06 74 80 20 57 (Hors horaires d'ouverture de la Mairie)

Les sites utiles

Météo France : **www.meteofrance.com**
Vigilance Météo France : **www.vigimeteo.com**
Vigicrues : **www.vigicrues.gouv.fr**
Vigipirate, formation à la prévention et la protection face à la menace terroriste : **www.vigipirate.gouv.fr**
SGDSN Secrétariat général de la défense et de la sécurité nationale : **www.sgdsn.gouv.fr**
Géorisques – mieux connaître les risques sur le territoire : **www.georisques.gouv.fr**
Service géologique national : **www.brgm.fr**
Préfecture de la Haute-Garonne : **ww.haute-garonne.gouv.fr**

Les informations en temps réels

Site internet de la Mairie : **www.mairie-saubens.com**
Application mobile de type Intramuros® : **https://www.intramuros.org/saubens/**
Réseaux sociaux : **https://www.facebook.com/villedesaubens/**
Newsletters
Panneaux lumineux // Borne tactile (fronton Mairie)
Radios : Sud Radio : **101.4 FM** // France Inter : **87.9 FM** // France Info : **105.5 FM**

Directeur de la publication :
Jean-Marc Bergia, Maire de Saubens
Rédaction : **Commission communication et démocratie participative**

IMPRIM'VERT®
CAZAUX Imprimeur Conseil [25.09.312] - © Mairie de Saubens © Freepik - Ne pas jeter sur la voie publique.